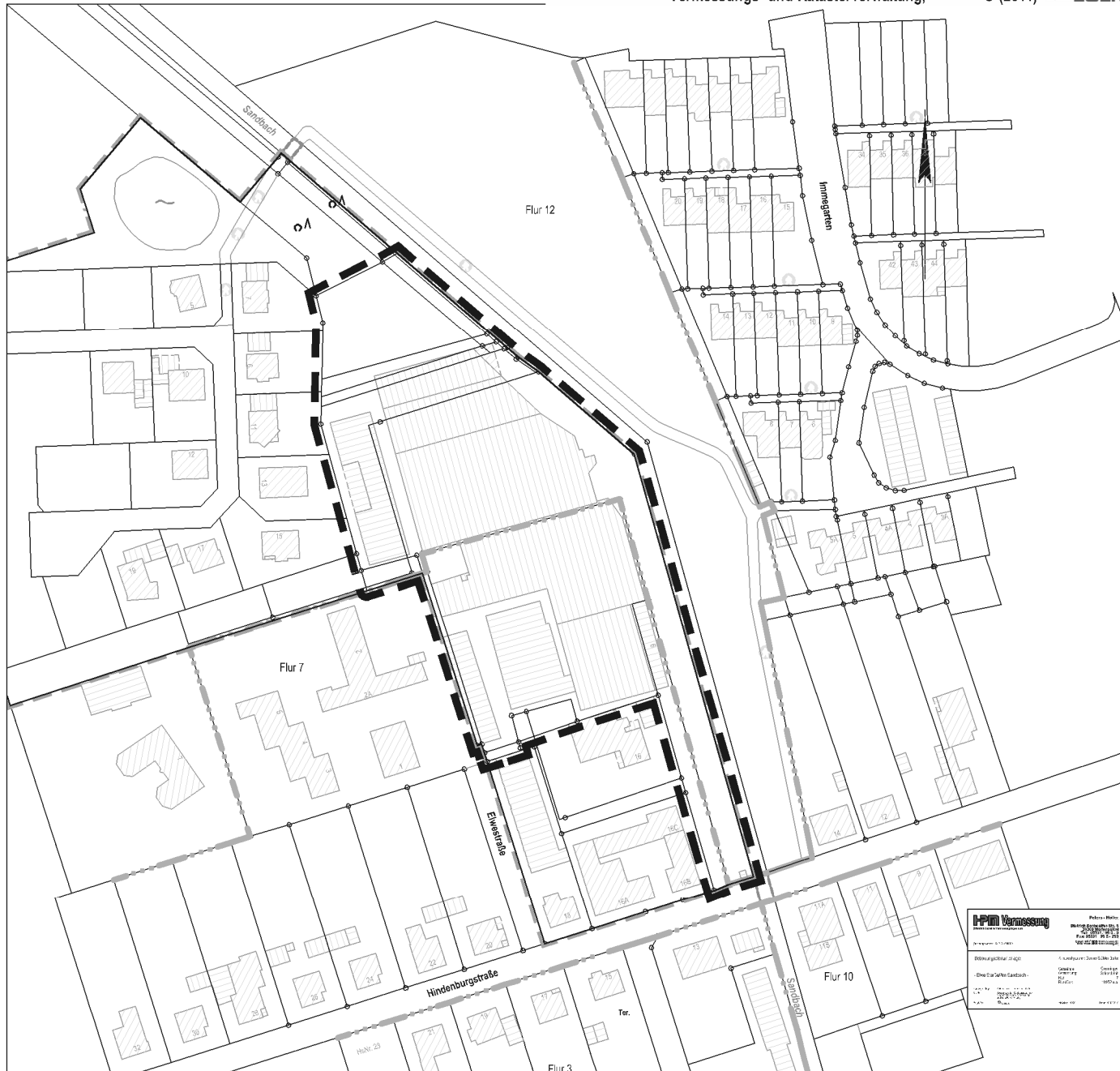
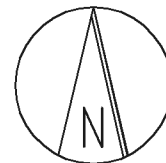


Am Sandbach 1. Änderung mit örtlicher Bauvorschrift

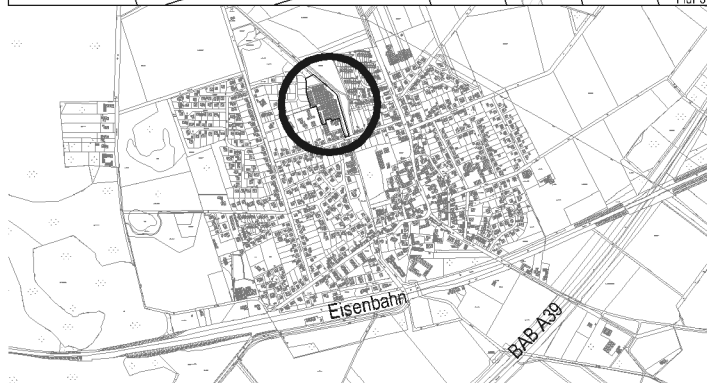
Kartengrundlage: Automatisierte Liegenschaftskarte

und Topographische Karte 1:25.000 (TK25)

Quelle: Auszug aus den Geobasisdaten der Niedersächsischen
Vermessungs- und Katasterverwaltung, © (2011)



HPM Vermessung		Prof. Dr. Helmut Hilmer	
Hilmerstraße 10 38100 Braunschweig		Tel. 0531 255 100 Fax 0531 255 100 www.hpm-vermessung.de	
Betreiber: HPM Vermessung		Anwender: Gemeinde Cremlingen	
Datum: 12.08.2011		Gezeichnet: 12.08.2011	
Mantel: 12.08.2011		Blatt: 12.08.2011	
Mantel: 12.08.2011		Blatt: 12.08.2011	



Das Plangebiet befindet sich im Norden der bebauten Ortslage Schandelah, wie dargestellt.