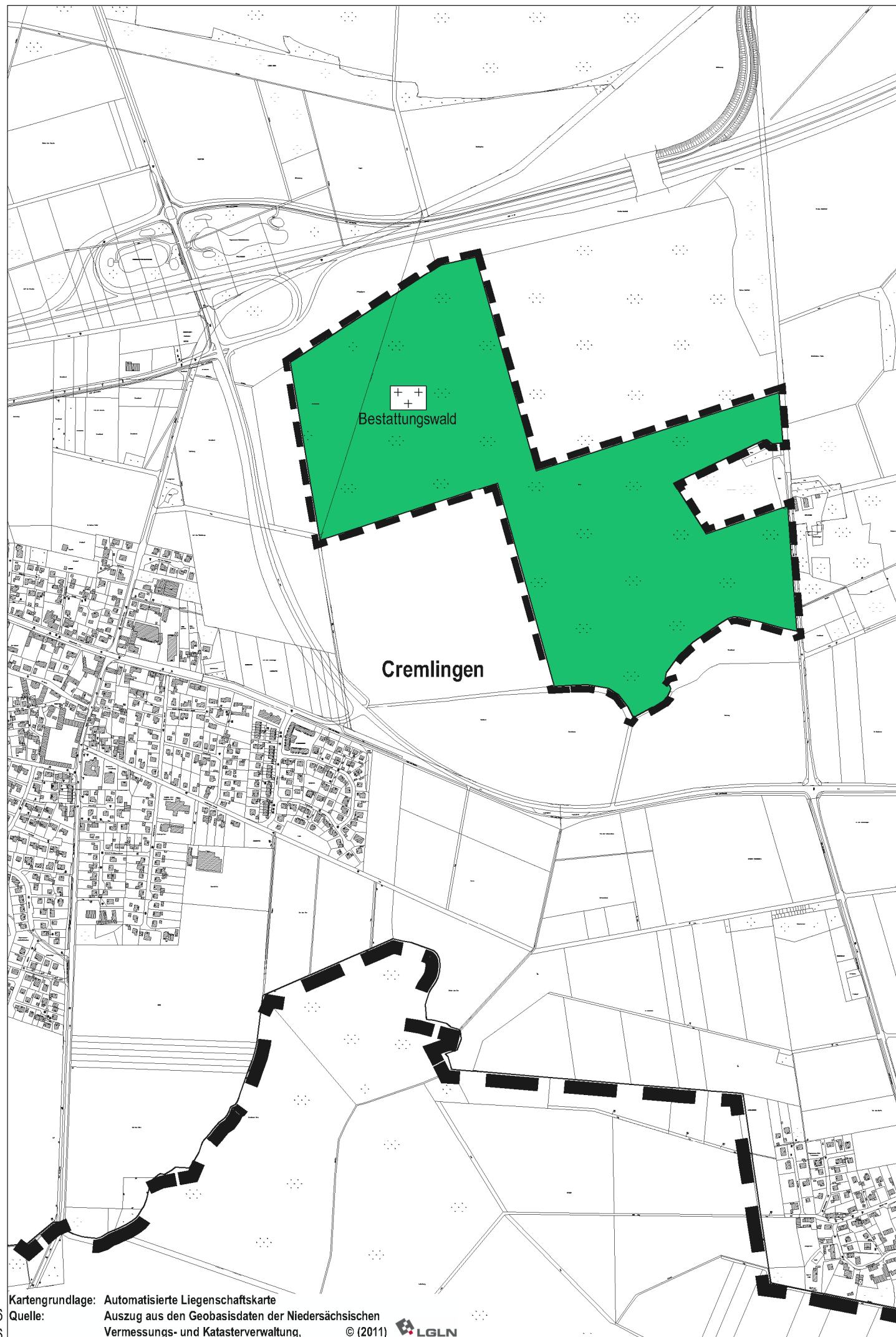


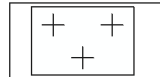
Gemeinde **CREMLINGEN** Flächennutzungsplan 40. Änderung




Planzeichenerklärung (BauNVO 90, PlanZV)


Flächen für die Landwirtschaft und Wald

 Flächen für Wald

 Friedhof, Bestattungswald

Sonstige Planzeichen

 Grenze des räumlichen Geltungsbereichs der 40. Flächennutzungsplanänderung



Im Original
M 1:10.000

Cremlingen

Stand: § 3 (2) / § 4 (2) BauGB